


inspiration VERCORS



Parc
naturel
régional
du Vercors

Ici, je puise ma force



NATURE (P04)

Ici, je retrouve ma nature

BIENFAITS (P06)

Ici, je goûte au bien-être

ITINÉRANCE (P10)

Ici, j'arrête le temps

SPORT (P16)

Ici, je repousse mes limites

PATRIMOINE (P26)

Ici, je cultive ma curiosité

DÉCOUVERTE (P28)

Ici, j'explore les profondeurs de la terre



Ce patrimoine d'exception est classé Parc Naturel Régional depuis 1970.



LE PARC NATUREL RÉGIONAL DU VERCORS

206 208 ha
dont 17 000 classés en Réserve Naturelle nationale (la plus vaste en France métropolitaine)

139 000 ha de forêts

2 341 m Grand Veymont

52 000 habitants

8 régions naturelles
du nord au sud : Royans-Isère, le Piémont Nord, les Quatre-Montagnes, le Vercors Drômois, Royans-Drôme, le Trièves, la Gervanne, le Diois.

Ici, je retrouve ma nature



LE VERCORS OFFRE UNE RICHESSE EXCEPTIONNELLE TANT AU NIVEAU DE SES RELIEFS QUE DE LA FAUNE ET DE LA FLORE.

À la rencontre des Alpes du Nord et du Sud, le Vercors bénéficie d'une subtile influence climatique montagnarde, océanique et méditerranéenne. La diversité et l'extrême beauté de sa nature en font un espace d'aventure unique qui impose le respect et garantit un dépaysement total.

La Réserve Naturelle des Hauts-Plateaux, unique en France est le fleuron d'un cortège de grands espaces naturels.



LA FAUNE & LA FLORE DU VERCORS

72 espèces de mammifères
dont les 6 grands ongulés (cerf, bouquetin, chamois, chevreuil, mouflon, sanglier).

142 espèces d'oiseaux nicheurs

25 espèces de reptiles et d'amphibiens

1800 espèces végétales
dont 85 protégées et 75 espèces d'orchidées.



RENCONTRES EN VERCORS

5 jours / 4 nuits

Rando accompagnée au rythme des rencontres et de la nature.

De juin à juillet

à partir de

690€



> vercors.fr



LES 4 VAUTOURS

Vous avez toujours rêvé de voler ?

Vous allez avoir la chance d'approcher vos rêves en côtoyant ce qui se fait certainement de mieux dans ce domaine : les vautours !

Chose exceptionnelle, les 4 vautours que l'on peut rencontrer en Europe sont observables sur le Vercors. Vautour fauve, moine, percnoptère et gypaète barbu profitent de la qualité du massif, où toutes les conditions favorables à leur installation sont réunies.



VOUS AVEZ DIT APOLLON !

Vous aimez parcourir les Hauts Plateaux et les crêtes du massif ?

Mais savez-vous que ces espaces sauvages sont riches en biodiversité ?

Ces milieux fragiles regorgent d'espèces animales et végétales prouvant leur qualité.

Parmi elles, on peut citer l'apollon, un papillon aux tons blanchâtres de 7 à 8 cm, possédant des ocelles rouges sur ses ailes (ressemblant à des yeux rouges).



PAS SI NOCTURNE...

Vous connaissez forcément la principale caractéristique des chouettes ?

Elles sont nocturnes, mais pas toutes ! Eh oui, la chouette chevêchette est, elle, diurne.

Rare, elle est plus petite que ses cousines. 60 grammes, tel est son poids !

Discrète et considérée comme une rescapée de la dernière glaciation, elle vit sur le Vercors.



Pour en savoir plus :
Guide du Vercors, Guide de la flore, et Guide de la faune.

Ci, je goûte au bien-être

UNE BULLE QUI VOUS PRÉSERVE DE L'AGITATION DU MONDE

À chaque instant, le Vercors vous invite dans un espace de liberté pour retrouver votre équilibre. Une altitude idéale pour bien respirer, un cadre enchanteur pour vous ressourcer et des villages pour vous faire rêver. C'est la pause qu'il vous faut !

LES ÉVÉNEMENTS

Festivals de Jazz dans les villages du Vercors
De mars à octobre

LES ÉVÉNEMENTS

Foire Bio

En juillet

Fête du Bleu

Le rendez-vous incontournable du Vercors ! Chaque été dans une commune différente, le Vercors met son habit de lumière le temps d'un week-end pour un événement où produits locaux, artisanat, culture, animations et concerts sont au programme !



Restaurants, auberges, visites à la ferme et tables d'hôtes vous font partager les plaisirs d'une cuisine authentique, créative, gastronomique ou traditionnelle toute l'année. Fromages, charcuteries et salaisons de montagne, miels, noix, pognes, tartes aux myrtilles sauvages, ravioles, autant de plaisirs à découvrir et à partager.

UN SAVOIR-FAIRE ET DES SAVEURS DE MONTAGNE

SI LE VERCORS EST UNE TERRE AUTHENTIQUE, SA GASTRONOMIE L'EST TOUT AUTANT.

LE BLEU DU VERCORS-SASSENAGE

Fromage emblématique du pays, classé AOP depuis 1999, le Bleu du Vercors-Sassenage est un fromage à pâte persillée, au lait entier. Doux, onctueux et subtil, il délivre une saveur délicatement parfumée aux arômes de noisette.

Incontournable sur un plateau et à déguster en raclette « Vercouline ».

LA NOIX DE GRENOBLE

Découvrez ou re-découvrez tout l'univers de ce fruit incomparable : la Noix de Grenoble. Noix nature, santé, gourmande et surtout authentique, elle vous apporte les vertus et les saveurs des Alpes dans une coquille. Cassez et croquez !

Le moulin à huile de noix et le Grand Séchoir sont des étapes gourmandes à ne pas manquer !

Une large gamme de spécialités traditionnelles et originales est élaborée par des producteurs artisanaux à partir de cette richesse locale.

LES RAVIOLES

Privés des raviolis de leur pays, des bûcherons italiens, travaillant dans les forêts du Vercors, auraient remplacé une farce à base de viande par une farce à base de fromage et de persil. Selon une légende, la raviole serait née ainsi !

Symbole de la gastronomie des montagnes du Vercors, elle se prépare de multiples façons, de l'apéritif au plat principal.

LES PRODUITS DE LA MARQUE PARC

5 productions agricoles bénéficient de la Marque Parc Naturel Régional du Vercors :

- > la viande bovine et le veau : une attention toute particulière portée à l'alimentation des animaux
- > les fromages fermiers : qu'ils soient de vache, de chèvre et de brebis, ils sont tous produits selon des méthodes artisanales
- > les truites et salmonidés : finesse de la chair garantie

> les plantes à parfum, aromatiques et médicinales : toute une pharmacopée naturelle

- > l'agneau : exclusivement les agneaux allaités sous la mère et nés, élevés et engraisés sur l'exploitation

Des hommes et des femmes qui œuvrent pour une agriculture respectueuse de l'environnement et produisent localement, sur des fermes à taille humaine.

La variété des produits et des spécialités du Vercors en fait un territoire gourmand où il fait bon passer à table.

@ Retrouvez la liste des producteurs sur vercors.fr



DES VILLAGES ACCUEILLANTS

Chaque village a une personnalité bien à lui mais tous ont en commun l'âme des lieux où l'on vit toute l'année ; où l'on aime partager ses plaisirs, sa culture et son attachement au pays.

En harmonie avec l'environnement apaisant, une large gamme d'hébergements est à votre disposition et vous propose une offre personnalisée et de qualité.



UN PUR INSTANT DE BONHEUR

Au service de votre bien-être, des établissements spécialisés à l'atmosphère particulière, propice à la détente, vous invitent à profiter d'un moment d'exception.

Remise en forme, spa, balnéothérapie, hammam, sauna, soins corporels, centre d'esthétique : tout pour vous régénérer, effacer le stress et la fatigue.



UN CHOIX DE QUALITÉ

Des hébergements spacieux, confortables, de qualité, des espaces adaptés à la famille...

Hôtels, résidences locatives, centres de vacances, agences immobilières, chalets et appartements grand confort, meublés, gîtes, refuges, hôtellerie de plein air...

SIMPLIFIEZ-VOUS LES VACANCES

Simplifiez-vous les vacances en contactant les centrales de réservation ou de disponibilités des Offices de Tourisme.

En quelques clics, confiez l'organisation de votre séjour à une équipe de professionnels.

@ Encore plus d'idées et de bons plans sur vercors.fr

Ici, je deviens plus grand

DANS LE VERCORS, LA MONTAGNE SE VIT DÈS LE PLUS JEUNE ÂGE !

Partagez des moments forts de découvertes et de jeux en famille sur des sites dédiés à l'amusement, aux loisirs ou à la pratique sportive. Pour la petite histoire : le Vercors a longtemps été considéré comme une destination climatique. Son ensoleillement et son air sain ont toujours été bénéfiques pour vos enfants.

ÉVÉNEMENT

Festival du film pour enfants
Pendant les vacances de Noël



SOULEVONS LES MONTAGNES

14 jours dans un centre de vacances

Immersion complète dans la nature et le jeu.



> vercors.fr

à partir de
810€

PLUS QU'UN LABEL

Unique label national reconnu par le ministère du Tourisme pour l'accueil des familles.



Depuis 2006, l'expérience et les efforts de Villard-de-Lans/Corrençon-en-Vercors sont récompensés par ce label. Gage de qualité pour vous faciliter les vacances avec plus d'activités, plus de services, plus d'animations et des tarifs plus attractifs...

ACEV



L'Association des Centres d'Enfants du Vercors (ACEV) est depuis 2001 un réseau de professionnels de l'accueil des enfants sur le territoire du Vercors, qu'il s'agisse de classes découvertes ou de séjours. Des programmes et activités spécifiques au massif du Vercors y sont proposés tout au long de l'année, pour le plus grand plaisir de vos enfants !



L'ODYSSÉE VERTE

Gresse-en-Vercors

Embarquement pour un voyage au cœur de la canopée : L'Odyssée Verte® Vercors-Trièves, parcours de 313 m de long, entre 2 et 10 m de haut, totalement sécurisé. Vivez des expériences à la fois ludiques, sensorielles et poétiques.

Un instant magique ! À partir de 3 ans.

PILE-POIL POUR NOMADES EN BALADE !

Activités en compagnie des animaux

Randonner avec **des ânes** de bât, idéal pour motiver les enfants et pratique en cas de petit coup de fatigue !

Chevaux et poneys sont prêts pour la balade, les plus jeunes grimperont sans crainte dans les attelages et calèches.

Les chiens de traîneaux sont également à l'honneur, même en été ! Et sur tout le plateau, visites de **fermes pédagogiques**.



COURIR DANS TOUS LES SENS...

Espaces Sport Orientation

À vos **boussoles** ! Les Espaces Sport Orientation (ESO) attendent les futurs explorateurs pour une découverte ludique des sports d'orientation.

FILAMBULE

Herbouilly

Trimaran géant suspendu dans les airs, le Parcabout® a tissé sa toile en forêt.

De roulades en rebonds dans d'immenses filets ou en déambulation silencieuse sur cet observatoire idéal du milieu forestier, à partir de 3 ans.

L'ESPRIT TRANQUILLE...

Sassenage, Gresse-en-Vercors

À tête reposée, laissez les petits glisser dans le monde des conteurs lors de la visite guidée du château de Sassenage ou de soirées dans les villages.

Découverte de l'**astronomie** à Gresse-en-Vercors.

MUSÉE DE LA PRÉHISTOIRE DU VERCORS

Vassieux-en-Vercors

En pleine nature autour du site archéologique de taille de silex, ce musée retrace 50 000 ans d'occupation humaine sur le Vercors.

Venez découvrir la conquête du Vercors par l'Homme et les 30 ans de fouilles archéologiques. Explorez, observez, manipulez, expérimentez, la préhistoire s'offre à vous. Démonstration de taille de silex, jeu questionnaire, ateliers, le Musée de la Préhistoire vous accueille pour une belle sortie.

LE MUSÉE DES SANTONS

Vassieux-en-Vercors

Bienvenue dans la vie d'un village d'autrefois, avec plus de **800 santons de Provence** dans un décor de plus de 30 structures architecturales.

Spectacle son et lumière.

LA MAGIE DES AUTOMATES

Lans-en-Vercors

Une parenthèse pleine de rêve au cœur d'un monde merveilleux de plus de **300 personnages animés** !

Le cirque, l'orchestre de crocodiles, la jungle magique.

@ Infos et renseignements sur vercors.fr

Ici, j'arrête le temps

LE VERCORS À PIED



Altitude 180 m - 2341 m
3000 km d'itinéraires balisés
200 itinéraires commentés
6 cartoguides

LE VERCORS, LE PARADIS DES RANDONNEURS ET DES AMOUREUX D'UNE NATURE PRÉSERVÉE

Découvrez plus de 3000 km d'itinéraires de promenade et de sentiers de randonnée balisés. De la fraîcheur d'un sous-bois à la douceur d'un alpage, en passant par un sentier escarpé, la montagne est à votre portée !
Envie de balades ou besoin d'effort, tous les goûts sont dans le Vercors.



SORTIE MARMOTTE

Rando accompagnée à la journée

Renseignement et inscription
dans les Offices de Tourisme.

Du 15 juin
au 15 septembre

à partir de

15€

> vercors.fr



LE VALLON DE LA FAUGE

Villard-de-Lans
Durée : 1h15 - Niveau : Facile

Ancien vallon glaciaire, la Fauge est aujourd'hui un site remarquable par sa nature préservée et ses paysages.



LES SOURCES DE LA GRESSE & LE PAS DE LA VILLE

Gresse-en-Vercors
Durée : 4h15 - Niveau : Difficile

Au pied du Grand Veymont et au départ du plus haut village du Vercors, suivez les traces de la Grande Traversée du Vercors. L'occasion très probable de rencontrer des chamois ou des bouquetins.



LE BELVÉDÈRE DU RANC

Par les Goulantières,
Presles
Durée : 1h45 - Niveau : Facile

Belvédère unique sur les Gorges de la Bourne, en face de l'imposant cirque de Bournillon et de la cascade de Moulin Marquis. Idéal pour une balade en famille.



LE PLATEAU D'AMBEL

Durée : 4h30 - Niveau : Moyen

Paysage grand format et mosaïque de forêts et clairières au menu, les crêtes du plateau d'Ambel offrent un panorama sur les Alpes du Sud.

Pour en savoir plus :
Une collection de
6 cartoguides en vente
partout dans le Vercors,
plus de 200 randos
commentées.



LE TRAIL

Le Vercors, terre de prédilection pour la pratique du trail, vous ouvre ses chemins pour vos entraînements et quelques courses ! Cette activité qui combine engagement sportif, proximité avec la nature et simplicité des moyens, s'intègre parfaitement à l'image du Vercors et de son Parc Naturel.

LA PLUS GRANDE « STATION TRAIL » DE FRANCE À VILLARD-DE-LANS

Lieu idéal pour la pratique du trail, vastes plateaux, parcours en forêt, grimpettes en altitude jusqu'aux crêtes et sommets, grande variété de sols... Le tout sur des sentiers soigneusement balisés et entretenus de type GR, PR. Le Vercors est donc fait pour le trail et Villard optimise sa pratique en créant une station entièrement dédiée aux trailers de tous niveaux.

LES ÉVÉNEMENTS TRAIL

Ultra Trail du Vercors (UTV)

Début septembre

Drayes du Vercors En juin

Trail du Tétrás Lyre En septembre

Trail des Coulmes En juin

Ici, je suis en roue libre

TOUTE UNE GAMME DE PARCOURS POUR LES AMOUREUX DU DEUX ROUES

Le Vercors est un territoire d'exception pour la pratique du vélo sous toutes ses formes, tant par la diversité de ses paysages et de ses chemins que la magnificence de ses routes.

Ici, il est impossible de ne pas trouver l'itinéraire qui ira à son mollet !



LE VERCORS À VÉLO

1500 km de sentiers VTT
30 km de pistes de descente

Villard-de-Lans, Col de l'Arzelier, Autrans, Méaudre, Col de Rousset

10 cols

LES ÉVÉNEMENTS

Vélo Vert Festival (VTT)
Début juin

Trans'Vercors (VTT)
Début septembre, du Nord au Sud
(label rando d'or FFC)

Challenge Vercors
(course cyclo sportive)
Fin mai



EN VTT, LE VERCORS VOUS PROPOSE TOUS LES TERRAINS

L'histoire du Vélo Tout Terrain (VTT) s'écrit sur le Vercors. Elle a commencé dès 1987 avec l'organisation des championnats du monde de mountain bike, et se poursuit aujourd'hui, avec le Vélo Vert Festival pour faire découvrir ce qui est un spot national des pratiques du VTT.

Avec ses cinq sites labellisés Fédération Française de Cyclisme ou Cyclotourisme, et plus de 1500 km de sentiers balisés, le Vercors est un terrain fabuleux pour la pratique du VTT.

Des débutants aux plus chevronnés, les différents sites conviennent à tous les niveaux.


VTT DESCENTE / ENDURO

Pour ceux que seul le plaisir du dénivelé négatif attire, c'est également dans le Vercors que ça se passe. La plupart des stations proposent des itinéraires au profil descendant.

Les stations de Villard-de-Lans et du Col de l'Arzelier sont dotées d'un véritable espace dédié au VTT de descente, avec 12 itinéraires permanents de difficultés variées et 4 parcours enduro pour Villard de Lans, et 4 pistes de difficultés variées pour le Col de l'Arzelier. L'accès est facilité en période estivale, par télécabine ou télésiège.

Pour en savoir plus :

Des topoguides avec fiches techniques sont disponibles dans les Offices de Tourisme.



TRAVERSÉE VTT DU VERCORS

3 jours / 3 nuits

Aventure et dépaysement au travers des itinéraires de la GTV.

Du 1^{er} mai au 7 octobre

> vercors.fr

à partir de

225€



LE VERCORS EN CONNAÎT UN RAYON !

Le Vercors fait l'unanimité pour la pratique du cyclotourisme ! Que l'on soit grimpeur ou simple rouleur, les routes peu fréquentées du massif se prêtent à merveille à l'exercice de cette passion.

Ici, vous disposerez de toute une gamme de parcours avec des dénivellations variées et des paysages à couper le souffle.

Profitez des routes mythiques à encorbellement, accrochées aux falaises. Source inépuisable d'itinéraires, le Vercors compte ses cols par légion.

POUR LES MORDUS DE LA GRIMPE

La montée du Col de Rousset est équipée d'un système de chronométrage fixe qui vous permet de mesurer la durée de votre ascension et de comparer vos performances avec les autres amateurs cyclo (puces disponibles à l'Office de Tourisme de La Chapelle-en-Vercors).

📍 Pour en savoir plus : vercors.fr
Des fiches techniques et des pochettes d'itinéraires sont disponibles dans les Offices de Tourisme.

ICI, JE ME DÉPLACE AUTREMENT



Les territoires du Vercors favorisent les déplacements doux en offrant un réseau d'itinéraires de difficultés variables à la portée de tous types de pratiques non motorisées (VTT/VTC, VAE, Ebike...), accessible même aux personnes à mobilité réduite.

La **ViaVercors** utilise des anciens chemins réhabilités qui permettent de relier facilement les villages entre eux, de découvrir en toute sécurité les paysages et la vie du Vercors.

viavercors!
La voie douce en montagne

VTT XC COUNTRY / ALL MOUNTAIN

Sites labellisés « Fédération Française de Cyclisme » :

- Autrans > Méaudre (site n°67)
10 circuits sur plus de 150 km
- Villard-de-Lans > Corrençon-en-Vercors (Site n°25) 12 circuits sur 137 km
- Grandes Traversées du Vercors (site n°77)
230 km du Nord au Sud du Vercors

Sites labellisés

- « Fédération Française de Cyclotourisme » :
- Les Coulmes en Vercors : 32 circuits sur 220 km
- Royans-Vercors Drôme : 29 circuits sur 416 km

Ici, je vis... comme je respire!

DES ITINÉRAIRES

Découvrir les sentiers des GTV à pied,
à VTT, à cheval, avec des ânes...
En hiver en raquette, chiens de traîneaux,
ski de rando nordique...

VERCORS PETIT PARADIS



5 jours / 4 nuits

Rando liberté à la découverte des richesses
exceptionnelles du Vercors.

De mai à septembre

à partir de

405€

> vercors.fr



LE MASSIF DU VERCORS S'OUVRE À VOUS DANS TOUTES SES NUANCES, AU TRAVERS DES GRANDES TRAVERSÉES DU VERCORS (GTV).

Ses itinéraires, à travers un balisage spécifique, ont été dessinés de façon
à traverser les plus beaux secteurs de nature du territoire. Forêts, crêtes, alpages,
ses parcours feront cheminer de village en village à la découverte
du meilleur du Vercors. Vous pourrez apprécier la transition des Alpes du nord
à la Drôme provençale en quelques pas.

À la rencontre d'une nature préservée et des habitants du Vercors,
composez vous-même votre randonnée itinérante ou faites appel
via le nouveau site web des GTV aux 150 professionnels au service des randonneurs :
hébergeurs, professionnels de la montagne, magasins de sport, taxis,
agences de voyages et organisateurs de séjours !

DES TOPOS DE RANDONNÉE



GTV à Pied

Le Tour du Vercors > 332 km

Un itinéraire entre piémonts et plateaux
autour du massif, une nouvelle manière
de découvrir le Vercors.

GTV à VTT et à Cheval

Le tour du Vercors > 203 km

Un circuit grandiose et incontournable
pour vététistes et cavaliers confirmés.

DES SERVICES À LA CLÉ

Un réseau structuré vous accueille à proximité
des itinéraires balisés, soit 150 professionnels
de la montagne :

- **Des hébergements** : qui sauront partager
avec vous un véritable moment de convivialité
mais également les spécialités locales.
- **Des haltes randonneurs sans hébergement** :
tout au long de vos parcours vous pouvez profiter
d'une pause pour un repas, un goûter,
une rencontre avec un producteur...
- **Des magasins de sport** : pour acheter, louer,
réparer tout votre matériel de randonnée.
- **Des taxis** : pour vous transporter ainsi
que vos bagages.

- **Des professionnels des activités de pleine nature** :
accompagnateurs en montagne, guides, mushers,
accompagnateurs de tourisme équestre, âniers,
muletiers. À la journée ou sur plusieurs jours,
ils vous guideront et vous apporteront leur
savoir-faire et leur parfaite connaissance du terrain.
- **Des agences de voyages** : découvrir le Vercors
en étoile ou en itinérance sans se soucier de
la logistique, « en liberté » ou « accompagné »,
c'est ce que vous proposent les agences de
voyages du Vercors et les professionnels habilités
à créer des séjours tout compris.

📍 Pour en savoir plus :
www.vercors-gtv.com



LA GRANDE DIVERSITÉ DES PAYSAGES ET DU RELIEF PERMET LA PRATIQUE D'INNOMBRABLES ACTIVITÉS

Le milieu naturel très fortement présent inspire l'humilité et le respect.
Chaque activité devient alors un moyen de découvrir
et de s'immerger dans le milieu.

Ici, je repousse mes limites



ESCALADE

Le Vercors est réputé de longue date pour ses falaises calcaires dont les noms ont jalonné l'histoire de la montagne (le Mont Aiguille, le Gerbier, Presles...).

L'escalade en Vercors est donc presque une seconde nature !

Aujourd'hui 150 sites sont répartis sur l'ensemble du Vercors, dont 31 sites « école ».

 **Via corda de St Julien et St Martin-en-Vercors**

Entre la randonnée du vertige et l'escalade, la Via corda est un parcours panoramique utilisant les grandes vires du Vercors. Pour s'immerger et découvrir totalement le milieu vertical. Encadrement indispensable par des professionnels.

P16




VOL LIBRE

Citadelle naturelle, le Vercors offre des sites de vol et d'envol exceptionnels. Vu du ciel, on découvre un massif somptueux et captivant... S'ajoute un climat varié particulièrement propice à la pratique de cette activité.

12 sites de parapente agréés par la Fédération Française de Vol Libre sont répartis sur l'ensemble du territoire.

Baptêmes, stages d'initiation, formation tous niveaux : nos professionnels vous encadrent et vous forment.

 **Le Col des Limouches**

L'un des sites majeurs du Vercors. Accès décollage et atterrissage par la D68 entre Peyrus et le Col des Limouches, depuis Léoncel.



P17

SPÉLÉOLOGIE

LA SPÉLÉOLOGIE FAIT PARTIE DU PATRIMOINE HISTORIQUE DU VERCORS AVEC DES SITES D'EXPLORATION ET DE DÉCOUVERTE.



La grande variété des sites et leur densité (plus de 3000 sites connus) font du Vercors, une destination majeure.

Une aventure humaine

Depuis les grands découvreurs en passant par les spéléologues scientifiques, jusqu'aux nombreux professionnels qui encadrent aujourd'hui cette activité, la spéléologie en Vercors est une véritable aventure humaine. Aujourd'hui encore, l'aventure continue : chaque année, de nouvelles cavités sont encore découvertes !



Grotte Roche

Un parcours souterrain, réparti en différentes stations, y a été aménagé.

La grotte Roche s'avère être un des maillons souterrains majeur du massif du Vercors.

Nous vous proposons de découvrir un parcours pédagogique illustré par une ou plusieurs photos et un ou plusieurs croquis, à travers 19 stations remarquables qui jalonnent le trajet.

Un outil pour une meilleure compréhension de notre environnement souterrain qui, nous l'espérons, en appellera d'autres...

Encadrement indispensable par des professionnels.



CANYON

LE VERCORS EST PEU CONNU POUR SES SITES DE DESCENTE DE CANYON... ET POURTANT...

L'eau a sculpté de nombreuses gorges et canyons de difficultés très variées et dans des sites très souvent grandioses.

Certains sites ont déjà acquis leurs lettres de noblesses (canyon des Écouges, canyon du Furon), d'autres sont plus insolites (Moules Marinières).

Encadrement indispensable par des professionnels.



Le Canyon des Écouges

Probablement le canyon du Vercors le plus réputé, très contrasté dans son profil avec une partie 1 très engagée et une partie 2 plus ludique et plus accessible.

La rivière de la Drevenne présente un bassin versant réduit, qui peut être réactif en cas d'orage : prudence donc ! Cette rivière d'une grande richesse biologique est aussi un lieu fréquenté par les pêcheurs, les chasseurs et les propriétaires, chacun participant à son entretien et sa gestion.



SLACKLINE

LA "SLACKLINE", SUR LE FIL !

Sport qui consiste à marcher sur une sangle tendue entre deux points fixes pouvant être des arbres, des poteaux artificiels ou des ancrages dans le sol, offrant de nombreuses possibilités de figures acrobatiques !

Les plus téméraires le pratiquent au dessus du vide : plus de 300 m de vide sous la highline du site du Plateau des Ramées à Lans-en-Vercors.



Ici, je me mets au green

LOISIRS : VERCORS TERRE DE CONTRASTE

Si le Vercors est d'abord un lieu de rencontre avec la nature, il est aussi un endroit de vie... Les villages du Vercors disposent de nombreux équipements et infrastructures pour satisfaire les envies des petits... et des grands !



Trois sites d'exception vous accueillent

CORRENÇON-EN-VERCORS

18 trous

Certains disent que c'est celui que la montagne attendait ; d'autres vous parlent de la qualité des greens, d'autres encore reflètent ce moment magique où, concentration et communication avec la nature sont de mise, pour que la balle parfaitement frappée, suive la ligne idéale du fairway.

LA CHAPELLE-EN-VERCORS

9 trous

Un parcours « rustique » de 22 hectares, situé en plein cœur du Parc Naturel Régional du Vercors. Les amateurs de cette belle nature sauvage apprécieront le parcours au milieu d'une forêt d'épicéas.

GRENOBLE CHARMEIL

18 trous, par 73 - à St Quentin-sur-Isère

Situé au pied du Vercors, au cœur de la plaine de la vallée de l'Isère. Un parcours remarquablement entretenu, plat, boisé, agrémenté de petites butes paysagées et parsemé d'étangs alimentés par un lac naturel en son centre.



MONTGOLFIÈRE

Villard-de-Lans, Corrençon-en-Vercors

Gonflé à bloc, partez à la découverte de paysages grandioses. Prendre de la hauteur dans le Vercors, c'est la certitude de ne plus avoir envie de redescendre.

BAINNADE

Piscines à vagues, toboggans, pataugeoires, plages extérieures, espaces forme...

N'hésitez plus, plongez ! Brasse et papillon, herbe drue et bon air... de repos. Ici, les piscines sont dans un environnement naturel unique.



PATINOIRE

Villard-de-Lans

Découverte ludique du patinage pour les tout-petits, soirées DJ Ice, école de glace pour l'apprentissage. Possibilité d'assister à des matchs de hockey et des galas de danse sur glace.

PASSERELLES HIMALAYENNES

Monteynard

Imaginez une balade au-dessus des eaux, entre deux collines, dans un paysage époustouflant. C'est ce que permettent les deux passerelles himalayennes tendues au dessus du lac de Monteynard, l'un des plus impressionnants sites du Dauphiné.



Ici, je vois la vie en blanc

AMBIANCE POLAIRE : DES PAYSAGES GRANDIOSES, À COUPER LE SOUFFLE

Et puis vient l'hiver, la saison blanche, celle où l'hermine et la belette marquent de leurs pas une neige vierge. L'hiver, cette saison où l'on reprend raquettes et peaux de phoque pour se nourrir d'une nature souveraine habillée d'une immaculée blancheur.

RANDONNÉE NORDIQUE

En raquettes ou en skis de randonnée nordique, faites votre trace en hiver sur les GTV ! **Attention**, il n'existe pas de balisage spécifique, la durée de vos étapes peut varier en fonction des conditions météo et de l'enneigement. Savoir utiliser une carte est indispensable.

Si vous n'êtes pas autonome, contactez les professionnels des GTV pour vivre une expérience unique !

RAID NORDIQUE

Sur la Réserve Naturelle des Hauts Plateaux du Vercors.

L'un des derniers territoires non aménagés vous accueille pour des raids nordiques en autonomie. Bivouac ou cabanes sommaires la nuit, champs de neige immaculés la journée, découvrez le paradis blanc.

ATTENTION : la randonnée et le raid nordiques s'adressent à des personnes expérimentées, si vous n'êtes pas sûrs de vous, faites-vous accompagner par des professionnels. La réserve est un espace protégé et par conséquent, réglementé.



TRAVERSÉE INSOLITE DU VERCORS EN RAQUETTES

7 jours / 6 nuits

Un séjour évasion en rando accompagnée.

De décembre à mars

à partir de

640€

> vercors.fr



TRAÎNEAUX À CHIENS

Les chiens sont infatigables. Ils sont épris des étendues sauvages du Vercors Grand Nord. Une communion inoubliable entre vous, la nature et vos compagnons de route !



BALADE EN TRAÎNEAUX

Revivez les balades en traîneaux d'antan à la découverte des stations villages et de leurs alentours. Avec à la clé, une bonne tablée !



RAQUETTE À NEIGE

L'autre façon de découvrir la montagne en hiver ! Le Vercors en raquettes à neige, c'est un voyage extraordinaire. On entend juste craquer la neige fraîche sous les pas... Magique !



SNOW KITE

Le snow kite est un sport de glisse aérotracté. On se déplace en ski ou en snowboard à l'aide d'un cerf-volant de traction, au gré du vent. Énormes sensations sur le grand tapis blanc !



VERCORS TERRE DE CHAMPIONS historique depuis les JO de 1968 !

Carole Montillet, ski alpin
Ludovic Guillot Diat, freeride
Simon Fourcade, biathlon
Raphaël Poirée, biathlon
Matheo Jacquemoud, ski alpinisme
Vincent Vittoz, ski de fond

Les Ours de Villard-de-Lans, ligue magnus de hockey sur glace.

LE VERCORS, UN ESPACE DE GLISSE INFINI !

Domaines alpins ou nordiques, découvrez des espaces d'aventure uniques pour pratiquer le ski sous toutes ses formes. Amoureux de la neige et de la montagne, contemplatifs ou grands sportifs, le Vercors se plie à toutes les envies. Nos stations vous offrent une multitude d'activités et de loisirs au cœur d'une nature sublime et préservée. Émerveillement et poudreuse garantis !

LE VERCORS EN HIVER

Altitude 1000 > 2285 m

16 stations

260 km de pistes alpines

1040 km de pistes nordiques

500 km de pistes raquettes

LES ÉVÉNEMENTS

Trans'Vercors

A ski, traversée historique du Vercors ! Début mars

Foulée Blanche

Le plus grand rassemblement nordique Mi-Janvier

Ici, je me laisse glisser

AUTRANS

La plus scandinave des stations

| DOMAINE ALPIN 1050 m > 1650 m | |
|-------------------------------|-------------------------|
| 18 km de pistes | 11 remontées mécaniques |
| 18 pistes | 1 boardercross |

Une station proche de vous et facile d'accès, adaptée aux familles, avec des tarifs ajustés.

| Espace débutants de la Sure et du Claret | | |
|--|------------------------|----------|
| 1 jardin d'enfants | 4 remontées mécaniques | 7 pistes |

| DOMAINE NORDIQUE | |
|---------------------------|---------------|
| 130 km de pistes balisées | 18 enneigeurs |
| 75 km de pistes raquettes | |

LA CAPITALE du ski de fond vous propose des pistes au départ du village pour tous les niveaux, du débutant au skieur confirmé.

À Gève, neige garantie, grâce à la plus importante installation de neige de culture pour le ski de fond en France.

MÉAUDRE

La station village à vivre

| DOMAINE ALPIN 1000 m > 1600 m | |
|-------------------------------|-------------------------|
| 18 km de pistes | 10 remontées mécaniques |
| 19 enneigeurs | 13 pistes |

Hors vacances scolaires : 2 forfaits achetés le 3^e offert.

| Espace débutants | | |
|--------------------|------------------------|---------------|
| 1 jardin d'enfants | 6 remontées mécaniques | piste de luge |

| DOMAINE NORDIQUE | |
|--------------------------|--------------------------|
| 70 km de pistes balisées | espace ludique débutants |

Raquettes à neige, chiens de traîneaux, randonnées nordiques au départ du village. Des pistes qui vous emmèneront au travers de 2 domaines de ski nordique d'exception.

LANS-EN-VERCORS

Finis les files d'attente, des promos sur les forfaits avec la vente en ligne

| DOMAINE ALPIN 1020 m > 1827 m | |
|-------------------------------|-------------------------|
| 24 km de pistes | 13 remontées mécaniques |
| 27 pistes | 9 enneigeurs |

Une station proche de vous et facile d'accès, adaptée aux familles, avec des tarifs ajustés.

| Espace débutants de l'Aigle et des Montagnes de Lans | | | |
|--|------------|---------------------|---------|
| 1 jardin d'enfants | 7 téléskis | 15 pistes débutants | 2 tapis |

Parc de Loisirs de l'Aigle : espace familial avec un domaine ski débutant, des pistes de luge et un espace sensation avec snowpark et cascade de glace.

| DOMAINE NORDIQUE | |
|--------------------------|---------------------------|
| 60 km de pistes balisées | 48 km de pistes raquettes |

Répartis sur deux domaines : le domaine des Allières à 1400 m d'altitude et le domaine du Val de Lans, au départ du village à 1020 m d'altitude.

VILLARD-DE-LANS CORRENÇON-EN-VERCORS

La plus alpine des stations du Vercors

| ESPACE ALPIN VILLARD / CORRENÇON 1050 m > 2285 m | | |
|--|-------------------------|-----------|
| 125 km de pistes | 22 remontées mécaniques | 34 pistes |
| 285 enneigeurs | | |

La station de Carole Montillet, 2 villages... 1 station. 1 espace ludique Freestyle 3 parcours de Fat Bike (VTT sur neige).

| VILLARD VILLAGE : luge park de la Colline des Bains | | |
|---|-------------------|---------------|
| 1 jardin d'enfants | 1 espace débutant | 3 tapis neige |
| Luge park : 7 pistes aménagées | | |

| CORRENÇON VILLAGE HAMEAU DE RIBAMBEL espace débutants des Rambins | | |
|---|------------|---------------|
| 1 jardin d'enfants | 4 téléskis | 1 tapis neige |
| 25 ha de pistes ludiques - Espace luge | | |

Porte d'entrée des 235 km de pistes de ski alpin et nordique reliées à Villard-de-Lans.

ESPACE NORDIQUE DU HAUT VERCORS

Porte de Bois Barbu/Villard-de-Lans Porte des Hauts Plateaux/Corrençon Porte d'Herbouilly/Drôme

| DOMAINE NORDIQUE 1150 m > 1528 m | | |
|--|---------------------------|-----------------|
| 130 km de pistes nordiques tracées en skating et classique | 50 km de pistes raquettes | |
| 1 Nordic Park | 1 stade de biathlon | Marche nordique |
| Pistes de chiens de traîneaux | 1 Pistatou voie blanche | Piste de luge |





GRESSE EN VERCORS

| DOMAINE ALPIN 1250 m > 1751 m | |
|-------------------------------|-------------------------|
| 11 km de pistes | 1 snowpark |
| 24 pistes | 10 remontées mécaniques |

Équipement : 1 télescope et planetarium numérique.

| DOMAINE NORDIQUE | |
|------------------|---------------------------|
| 48 km de pistes | 50 km de pistes raquettes |

Le plus : 1 fauteuil handiski nordique. Espace ludique "Boarder Tribu".

| DOMAINE NORDIQUE | |
|--------------------------|--|
| 30 km de pistes balisées | |

TRÉMINIS

| DOMAINE NORDIQUE | |
|--------------------------|--|
| 41 km de pistes balisées | |

COL DE L'ARZELIER

| DOMAINE ALPIN 1150 m > 1550 m | |
|-------------------------------|------------------------|
| 9 km de pistes | 1 big airbag |
| 6 pistes | 4 remontées mécaniques |

| DOMAINE NORDIQUE | |
|------------------|---------------------------|
| 40 km de pistes | 40 km de pistes raquettes |

SAINT-NIZIER-DU-MOUCHEROTTE

| DOMAINE ALPIN | | |
|---------------|----------------------|---------------|
| 2 pistes | 1 remontée mécanique | 1 espace luge |

Le balcon des Alpes.

| DOMAINE NORDIQUE | |
|-------------------------------|--|
| 7 km de pistes en accès libre | |

Dans un environnement calme et agréable.


LES COULMES

| DOMAINE ALPIN 1000 m > 1475 m | | |
|-------------------------------|------------------------|----------|
| 6 km de pistes | 3 remontées mécaniques | 6 pistes |

Station au charme sauvage.

| DOMAINE NORDIQUE | |
|--------------------------|---------------------------|
| 50 km de pistes balisées | 50 km de pistes raquettes |

Découvrez son grand domaine au cœur de la forêt des Coulmes.



FONT D'URLE - CHAUD CLAPIER

Dans un aïlleurs tout proche et sécurisé, la station multidisciplines familiale accueille idéalement les débutants

| DOMAINE ALPIN 1100 m > 1700 m | |
|-------------------------------|------------------------|
| 16 pistes | 9 remontées mécaniques |
| 16 km de pistes | 1 snowpark |

1 boardercross. Un des plus beaux spots de snowkite de France. Espace débutants, école de Ski Français et ski jöering.

| DOMAINE NORDIQUE | |
|--|---|
| 176 km de pistes nordiques tracées en skating et classique | Ski de randonnée sur la GTV |
| 30 km de pistes raquettes | 45 km de GTV Font d'Urle-Col de Rousset |

Un espace de contrastes, des domaines au caractère Grand Nord.

COL DE ROUSSET

Un cadre montagnard pour la plus grande des petites stations familiales du Vercors

| DOMAINE ALPIN 1255 m > 1700 m | |
|----------------------------------|------------------------|
| 29 pistes | 8 remontées mécaniques |
| 1 télésiège école + 1 télécabine | Boardercross |
| | 30 km de pistes |

| DOMAINE NORDIQUE | |
|---------------------------------|--------------------------|
| 2 km de pistes en accès gratuit | 5 km de pistes raquettes |

VASSIEUX-EN-VERCORS

Stade de biathlon Raphaël Poirée. Un espace d'entraînement à la mesure des champions

| DOMAINE NORDIQUE 1050 m > 1150 m | |
|---|---|
| 20 km de pistes nordiques tracées en skating et classique | 20 km de pistes raquettes depuis Vassieux village |

Tous niveaux. Attelages chiens de traîneaux. Pas de tir de Biathlon. Depuis Vassieux Sud. Accès GTV Font d'Urle - Col de Rousset.

LE GRAND ECHAILLON

Un site convivial, à rejoindre aux 4 saisons

| DOMAINE NORDIQUE 1180 m > 1450 m | |
|---|---------------------------|
| 40 km de pistes nordiques tracées en skating et classique | 30 km de pistes raquettes |

Pistes de luge en forêt.

LUS-LA-JARJATTE

Skiez dans le site classé du Vallon de la Jarjatte, espace de sports de montagne

| DOMAINE ALPIN 1160 m > 1550 m | |
|-------------------------------|----------------|
| 6 pistes | 6 km de pistes |
| 5 remontées mécaniques | |

| DOMAINE NORDIQUE | |
|--|--------------------------|
| 22 km de pistes tracées en skating et classique en accès libre | |
| Voie blanche de 4 km | 7 km de pistes raquettes |

Ski alpinisme, ski de randonnée. Cascade de glace. Ski-jöering.

REMONTEZ LE TEMPS, UN HÉRITAGE AU PRÉSENT

Le Vercors a traversé les âges en offrant aux hommes, dès la préhistoire, le refuge de ses plateaux et de ses forêts. Sur ces hautes terres, une peuplade celte, les Vertacomoriens, donna vie aux premiers villages. Puis religieux, nobles, soldats, paysans, résistants, sportifs tournèrent tour à tour les pages de son histoire. À travers sites et musées, le Vercors dévoile un patrimoine valorisé et préservé, témoignage de la vie de ses habitants au fil des siècles.

Ici, je cultive ma curiosité

LES ÉVÉNEMENTS

Festival d'humour et de création
En novembre

Festival du Film de Montagne
En décembre

Fête de l'alpage
Mi-août



L'ABBAYE DE LÉONCEL

La terre des moines en héritage...

Fondée en 1137 par des moines de l'ordre de Cîteaux attirés par le site de Léoncel – haute vallée du Vercors située à 912 mètres d'altitude –, il aura fallu des décennies pour la bâtir.

L'église abbatiale est essentiellement d'architecture romane, mais esquisse une transition discrète vers le gothique. La beauté de la pierre calcaire, la sobriété d'une architecture au carrefour des influences, l'accueil de la lumière font la valeur et la beauté du lieu.



LE COUVENT DES CARMES

Beauvoir-en-Royans

Un site d'exception datant du XIV^e siècle, le Couvent des Carmes, parfaitement restauré, se dresse sur les premiers escarpements du Vercors.

Il se situe à la lisière du bourg médiéval, face à l'esplanade qui protège les vestiges du château de Beauvoir, le berceau du Dauphiné. Le musée retrace l'histoire des Dauphins de France et la constitution du Dauphiné à travers une muséographie originale, interactive et très visuelle. Relais de présentation du Parc Naturel Régional du Vercors, l'exposition ethnobotanique permet de découvrir, en grandeur nature, l'importance de la flore dans le Vercors et se prolonge par un jardin médiéval et un verger conservatoire.



LE CHÂTEAU DE SASSENAGE

Magnifique exemple de l'architecture française, ce château construit au 17^e siècle par le baron de Sassenage, classé au titre des monuments historiques, est un précieux témoin de l'histoire dauphinoise. De salons en chambres d'apparat, d'appartements privés aux pièces domestiques, découvrez par la magie des décors et du mobilier, le quotidien des habitants du Château de Sassenage au Grand siècle et au Siècle des Lumières.

Goûtez également à la quiétude de ses jardins historiques de 8 ha abritant des arbres remarquables centenaires.

ESPACE GIONO

Lalley

Cet intime lieu de mémoire, où littérature et écriture tiennent une place fondamentale, évoque un Trièves heureux. Un Trièves où Jean Giono admire une campagne riante (Les Vraies Richesses), tranquille (Rondeur des jours) et habitée.

Cette même campagne qui apparaîtra aride et vindicative (Les Âmes fortes), théâtre du diable (Faust au village) et de l'ennui (Un roi sans divertissement). Et dont il se sent membre de la communauté au point d'affirmer : « Moi je peux dire que je suis d'ici. »

MAISON DU PATRIMOINE

Villard-de-Lans

Installée dans l'ancien Hôtel de ville, la Maison du Patrimoine, entièrement rénovée, présente les événements qui ont marqué la vie du canton : Résistance, climatisme, Jeux Olympiques, et plus anciennement construction des routes, transport et tourisme. Photos, documents, objets de la vie quotidienne, outils d'artisans ou matériels agricoles présentent la vie quotidienne, l'agriculture et l'artisanat de la fin du XIX^e au milieu du XX^e siècle.



LA RÉSISTANCE ET LES CHEMINS DE LA LIBERTÉ

Le massif du Vercors, véritable forteresse naturelle, abrita de nombreux maquisards au cours de la Seconde Guerre Mondiale et constitua un haut lieu de la Résistance en France. Encerclé et attaqué de tous côtés par les forces allemandes en juillet 44, il constitua un piège mortel pour nombre de combattants et de civils. Plusieurs villages furent entièrement détruits et le massif garde à jamais les traces de ces événements tragiques. Au hasard de vos balades à pied ou en voiture, vous apercevrez de nombreuses stèles, véritables cicatrices du passé. **Sur « les chemins de la liberté », des sites vous accueillent pour comprendre et ne pas oublier.**

LE MÉMORIAL DE LA RESISTANCE EN VERCORS

Vassieux-en-Vercors

Dominant la plaine de Vassieux-en-Vercors sur le Col de la Chau, le Mémorial de la Résistance vous invite à entrer dans la forteresse et à vous plonger dans le quotidien des Maquisards.

Le parcours muséographique vous conduit à ressentir, se recueillir, comprendre et questionner cette période de l'Histoire.

Venez partager un instant de confrontation entre un territoire et son histoire... un des lieux de mémoire des chemins de la liberté.

9 principaux sites historiques répartis sur l'ensemble du Plateau du Vercors :

- Le Mémorial de la Résistance en Vercors
- Le Musée de la Résistance
- Le village de Malleval-en-Vercors
- Les Nécropoles de St Nizier-du-Moucherotte et de Vassieux-en-Vercors
- Les ruines de Valchevrière
- Le village de Vassieux-en-Vercors
- La cour des Fusillés à la Chapelle-en-Vercors
- Le Pas de l'Aiguille
- Le Porche du site naturel de la Luire à St Agnan-en-Vercors

LE MUSÉE DE LA RÉSISTANCE

Vassieux-en-Vercors

Lieu de mémoire incontournable, la visite du musée s'articule autour de trois thèmes : « Le Vercors avant le Vercors » sur les années 1918-1942, « Le maquis du Vercors » avec son organisation, les combats jusqu'à la tragédie de l'été 1944, « Le Vercors après le Vercors » avec la reconstruction des villages, de la vie quotidienne, et la construction de la mémoire. **Moderne, interactif, pédagogique : le Musée de la Résistance ne laisse personne indifférent, passionné d'histoire ou non...**

DÉTOURS DANS LE VERCORS

La clé de nouvelles découvertes

Partez à la découverte des curiosités naturelles et des trésors patrimoniaux qui forgent l'identité du Vercors. Choisissez l'une des thématiques emblématiques du territoire, téléchargez un itinéraire et parcourez routes et sentiers à pied, à vélo ou en voiture.

www.detours-vercors.com



LE GRAND SÉCHOIR

Vinay

La Maison du Pays de la noix « Une noix, qu'y a-t-il à l'intérieur d'une noix ? » chantait Trenet.

La Noix de Grenoble, couronnée d'une appellation d'origine contrôlée dès 1938, a une belle histoire, présentée et mise en scène au Grand Séchoir.

Une muséographie surprenante et ludique propose une découverte complète de ce fruit succulent et retrace l'histoire des hommes qui, d'hier à aujourd'hui, ont fait la renommée de la Noix de Grenoble. L'exposition « Poucette » et le parc de sculptures dans le parc explorent le monde imaginaire lié à la noix dans ce célèbre conte pour enfants d'H.C. Andersen.



PRÉHISTOTREK

Randonnée à travers les âges, du néandertal aux premiers éleveurs.

à partir de **390€**

Pour en savoir plus : Guides de la Résistance et de la Préhistoire



ICI, j'explore les profondeurs de la terre

GROTTE DE CHORANCHE



Située au cœur des Gorges de la Bourne, depuis sa première exploration en 1871, la grotte aux dimensions impressionnantes ne cesse de dévoiler ses secrets sur l'évolution de notre planète.

Entrez dans un univers féérique : suivez un parcours de visite illuminé au rythme de vos pas, découvrez le spectacle unique en Europe de ses stalactites fistuleuses, écoutez le bruissement de ses eaux souterraines associé à la rencontre d'un animal cavernicole préhistorique : le Protée. Dans la gigantesque Salle de la Cathédrale, laissez-vous porter par un spectacle son et lumière où l'imaginaire d'un monde souterrain réinventé s'offre à vous.

GROTTE LES CUVES DE SASSENAGE

Après une montée agréable le long d'un sentier ombragé ponctué de points de vue sur les cascades du Furon, venez découvrir cette 4^e Merveille du Dauphiné, classée patrimoine naturel. La grotte Les Cuves doit son nom aux deux « marmites de géant » creusées dans la roche.

Façonnées il y a près de 1,5 millions d'années par la rivière souterraine le Germe et exsurgence du célèbre Gouffre Berger, Les Cuves cacheraient la fée Mélusine... Écoutez sa légende lors du spectacle de son et lumière. À vous de choisir la meilleure façon de découvrir la grotte : balade commentée géologique d'une heure environ, parcours ludo-sportif souterrain, initiation à la spéléologie.

GROTTE DE LA DRAYE BLANCHE

La Chapelle-en-Vercors

L'eau et le temps ont créé des merveilles dans cet endroit immense où une grande variété de couleurs et de formes s'offre à vous. En entrant par un tunnel, revivez les découvertes fortuites de la grotte et du site paléontologique unique et passionnant. Visite commentée d'une heure. Sur place : parc préhistorique, sentier de traces, salle hors sac et pique-nique.

GROTTE PRÉHISTORIQUE DE THAIS

St Nazaire-en-Royans

Devenez aventurier de la préhistoire en partant sur les traces de ses derniers grands chasseurs... À votre rythme, cette balade souterraine propose aux petits comme aux grands de multiples animations (atelier des P'tits Cro-Magnon, documentaires, ...).

SITE NATUREL DE LA GROTTE DE LA LUIRE

St Agnan-en-Vercors

À la lueur de vos lanternes ou devant le spectacle son et lumière, venez vivre cette invitation à remonter le temps dans une cavité aux proportions gigantesques riche de multiples aventures humaines (braises des charbonniers, résistants insoumis, explorateurs fascinés). Un temps fait pour éclairer la rencontre entre les hommes et la nature. Visite commentée d'une heure environ.

Atelier fabrique de bougie.

REMONTEZ LES TEMPS GÉOLOGIQUES

En Vercors, la beauté des paysages est visible partout, y compris sur et sous terre. Goutte après goutte, l'eau, infiltrée dans la moindre fissure calcaire a façonné un monde féérique, constitué de grottes, gouffres, de rivières souterraines et autres concrétions telles les stalagmites, stalactites, draperies, fistules...

Devenez explorateur de cet univers fascinant le temps d'une visite guidée d'une grotte aménagée, ou suspendu à une corde sur les conseils d'un guide professionnel. Navigable ou artiste en sculptant la pierre, l'eau est à découvrir sous des formes inattendues.

MUSÉE DE L'EAU

Pont-en-Royans

En route pour la spectaculaire odysée de l'eau, sur 4 000 m² : jeux interactifs, maquettes animées, bars à eaux, collection et dégustation, passerelle avec vue sur les rivières et les sites classés des Maisons Suspendues... Un festival de mise en scène pour comprendre l'enjeu de l'eau, sa diversité, son rôle et son avenir...

Une immersion totale en relief à la rencontre d'animaux extraordinaires grâce à la magie de 2 films en 3D.

BATEAU À ROUE

St Nazaire-en-Royans

Pour quelques heures ou la journée complète, mettez le cap sur vos envies de nature au fil de l'eau ! À bord du bateau à roue « Royans-Vercors », partez à l'aventure dans la vallée de l'Isère avec jumelles et appareil photo. Quels sont les oiseaux aquatiques qui peuplent les marécages, comment les mousses se transforment en tuf sous les cascades pétrifiantes de La Sône... autant de réponses ludiques lors de cette navigation entre les roches rouges de St Nazaire-en-Royans.

ESPACE ROYANS & VERCORS

St Nazaire-en-Royans

Regarder, goûter, toucher, écouter...
Éveillez vos sens !

L'Espace Royans & Vercors est la porte ouverte pour partir à la découverte du Vercors pour « approcher la diversité avec étonnement ».

Il regroupe un espace d'accueil touristique et un espace muséographique permanent pour vivre une aventure polysensorielle à partager en famille.

Mais aussi au fil de l'eau...

L'eau dans le Vercors est magique : elle vous invite à voguer avec elle, à décrypter ses mystères autour de multiples activités dans un cadre toujours préservé.



Ici, je serpente entre les gorges et les cols

Longtemps reclus, le Vercors ne s'est véritablement ouvert au monde extérieur qu'au cours du XIX^e siècle, les contraintes du relief isolant le plateau du reste du monde. Des efforts considérables ont été nécessaires pour désenclaver le pays tant les difficultés d'accès se sont avérées nombreuses.

Les routes se sont faites à force de volonté, souvent à la pioche, sur un territoire rebelle. Célèbres dans le monde entier, elles font preuve d'un rare caractère et leur tracé impressionne. On longe les flancs de falaises sculptées de spectaculaires encoffrètements, on dénoue les lacets au cœur de forêts sauvages pour finir par serpenter dans les profondeurs des gorges... Les routes du Vercors sont une invitation au voyage.

LES GORGES DE LA BOURNE

Villard-de-Lans
à Pont-en-Royans
D531 - 24 km - Ouverte en 1872

Au sortir de Villard-de-Lans, après quelques kilomètres, la route vient s'amouracher de superbes falaises surplombant les eaux de la Bourne avec des à-pics de 600 m... C'est à « la Goule Noire » que l'on fait un premier arrêt. On y découvre l'importante résurgence des eaux du Plateau.

Plus loin, changement de relief, passage au vert puis retrouvailles étroites avec la roche et des à-pics de plusieurs centaines de mètres. On découvre, sur le versant opposé, la cascade du Bournillon, écheveau d'eau de 300 m de hauteur et les falaises de Presles, royaume des grimpeurs.

Émotions garanties...

LA ROUTE DU BALCON EST

Prélenfrey à Chichilianne
D8 - 48 km

Au sud de Grenoble, la route du Balcon Est chemine au pied des falaises du Massif du Vercors.

Elle vous mène de la Fontaine Ardente (source naturelle de gaz) au Mont Aiguille, deux des sept Merveilles du Dauphiné.

C'est dans un paysage au relief tonique et bigarré, qu'elle sinue avec douceur. On traverse de jolis villages au riche patrimoine, Prélenfrey, Col de l'Arzelier, Château-Bernard, Gresse-en-Vercors, Chichilianne...

C'est la route de la diversité où l'on croise des mélèzes, des pommiers, des toits en tuiles écailles, des fontaines aux eaux claires et des troupeaux avec leur berger...

Bonheur des yeux !

LE COL DE ROUSSET

De Chamaloc
à St Agnan-en-Vercors
D518 - 24 km - Ouverte en 1872

La route se faufile entre Die et le village de Chamaloc au milieu d'un décor encore provençal, bercé par les parfums de lavande. C'est à partir de Chamaloc que l'enchaînement des lacets débute : cette route aux virages en épingles impressionnants offre une variété de paysages et de couleurs assez unique, alors ouvrez l'œil !

L'arrivée au col est tout aussi exceptionnelle avec une vue panoramique sur la vallée du Diois et les contreforts de la Drôme. Un tunnel permet de franchir la crête pour déboucher sur la station de ski, encore quelques courbes à franchir pour descendre jusqu'au hameau de Rousset.

À couper le souffle !

LA ROUTE DE COMBE LAVAL

St Jean-en-Royans
à Vassieux
D76 - 32 km - Ouverte en 1898

De St Jean-en-Royans, on prend la direction du col de la Machine. Célèbre pour son tracé taillé à même la falaise, la route de Combe Laval se faufile au sein d'un cirque grandiose, entaille titanessque de 4 km de profondeur qui domine le pays Royannais.

On ne compte plus les tunnels traversant la roche, les à-pics, les points de vue et les belvédères vertigineux. Celui de Gaudissart, nécessite, bien sûr, un arrêt. Souterraine, aérienne, cette route relève d'une gageure !

Il a fallu 50 ans pour la construire, un travail de funambule...

LES GORGES DU NAN

Cognin-les-Gorges
à Rencurel
D22 - Ouverte en 1894

Le départ se fait au centre du village de Cognin-les-Gorges. Après quelques kilomètres, on se retrouve sur une magnifique route de corniche où l'on enchaîne les tunnels percés dans la roche.

Le lieu est tout simplement grandiose. On est dans les gorges du Nan, avec en arrière plan, la vallée de l'Isère.

On arrive au petit village isolé de Malleval-en-Vercors. Retour vers Rencurel en franchissant le Col de Pra-l'Étang et la Fontaine de Pétouze.

LA ROUTE DES ÉCOUGES

Balme-de-Rencurel
à St Gervais
D35 - 21 km - Ouverte en 1883

L'ascension du col se fait en enchaînant les lacets jusqu'au village de Rencurel. De là, passage dans les verts alpages jusqu'au Col de Romeyère. Qui dit col, dit point de vue...

On poursuit dans la vallée solitaire des Écouges. Au Pont Chabert, un impressionnant tunnel creusé à coups de pioche fait traverser un défilé sauvage. On débouche sur le vide, suspendu au dessus d'une immense cascade, et on plonge vers la vallée de l'Isère en se laissant aller sur une vertigineuse route de corniche...

Sensations fortes !

Ici, je retrouve mes repères



vercors.fr
info@vercors.fr



EN VOITURE

Marseille : 3h
Nice : 5h
Paris : 6h
Bruxelles : 8h



EN TRAIN

Marseille / Valence : 1h
Paris / Valence : 2h
Paris / Grenoble : 3h
Bruxelles / Valence : 4h
Nantes / Valence : 5h15

www.voyages-sncf.com



EN TAXI

Vercors Taxi : 04 75 02 12 66
Les Taxis du Vercors :
04 76 95 11 88
Royans Vercors Taxi :
04 75 05 59 28
Autrans Taxi : 04 76 95 31 31
Lans Taxi : 04 76 95 41 45
Taxi Bouzac : 04 76 81 30 81



EN AVION

Aéroport de Grenoble
Saint-Geoirs à 58 Km
www.grenoble-airport.com
Tél : 04 76 65 48 48

Aéroport Lyon Saint-Exupéry
à 110 km
www.lyonaeroports.com
Tél : 0 826 800 826

Brochure éditée conjointement par : le Parc Naturel Régional du Vercors, Vercors Tourisme, la Communauté de Communes du Massif du Vercors, la Communauté de Communes du Trièves, la Communauté de Communes du Vercors, la Communauté de Communes de la Bourne à l'Isère, la Communauté de Communes du Pays du Royans, la Communauté de Communes Chambaran-Vinay-Vercors, la Commune de Sassenage.

En partenariat avec : le Conseil Général de la Drôme, Isère Tourisme.

Soutenu et cofinancé par :



Remerciements : Crédit photo : David Lacroix / A. Sabatini, Laëti, Guillaume Luyati, Thomas Hytte, Gilles Trochuard, Arnolet Pop, Christian Martelli, Clément Charon, Didier Cavat, Olyvia Crépeau-Vercors, Mathieu Dubois, Clément Nézet, Étienne Puyat, Raphaël Prud'homme, Vincent Steiner, Nicolas Vercors, Armand Vercors, Guillaume Vercors, CCRP, Pays Sud, Grésivaudan, Mémoires de la Résistance, Olyvia Crépeau, Olyvia Crépeau, Mairie de Sassenage, SVNER, Olyvia Crépeau, Mairie de Sassenage, Patrick Puysson, Mairie de l'Éau, Cathy Guéenne, Philippe Mannar, Roland Klöckl / Chateau des Grands.